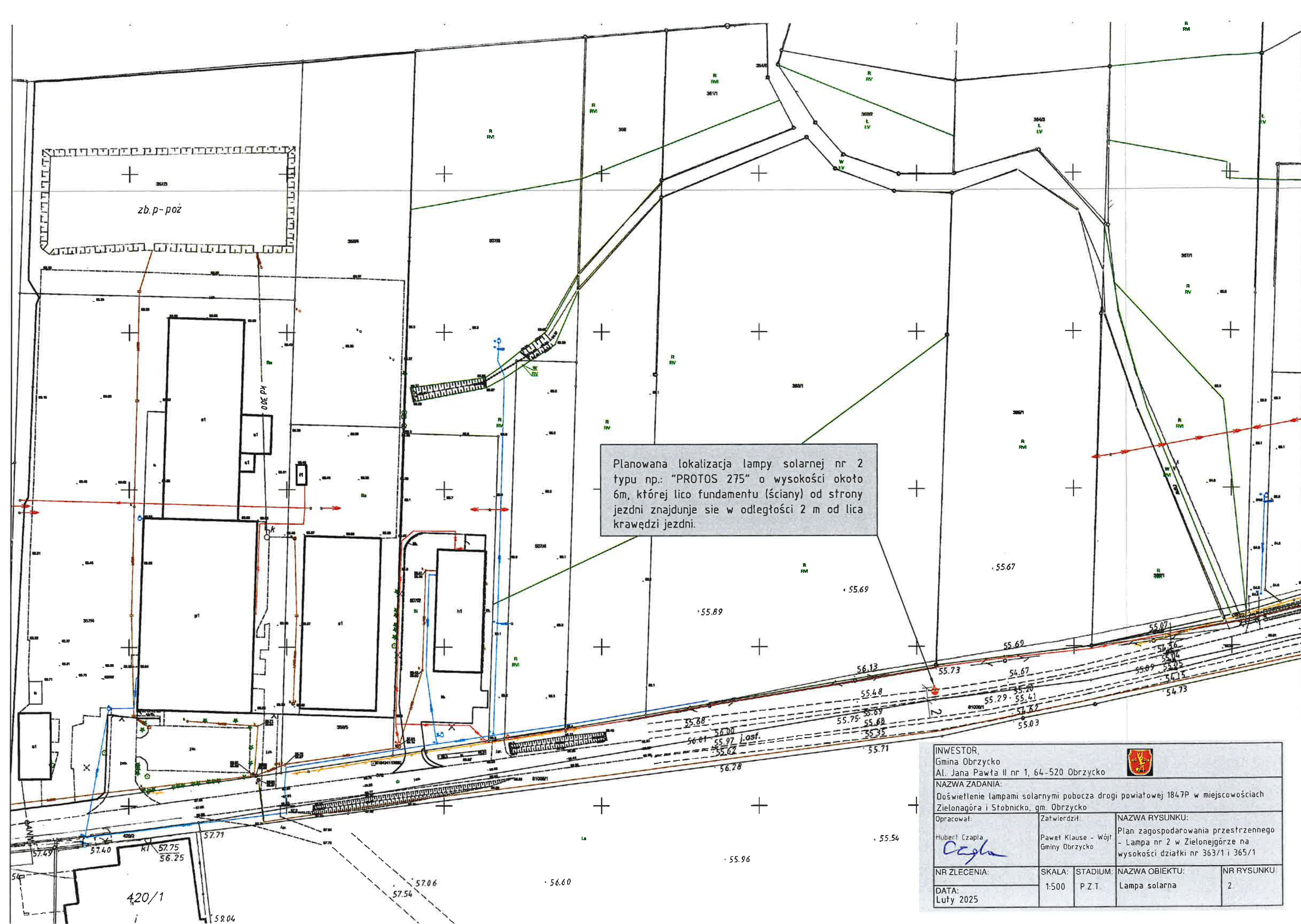



Planowana lokalizacja lampy solarnej typu np.: "PROTOS 275" o wysokości około 6m, której lico fundamentu (ściany) od strony jezdni znajduje się w odległości 2 m od krawędzi tejże jezdni.

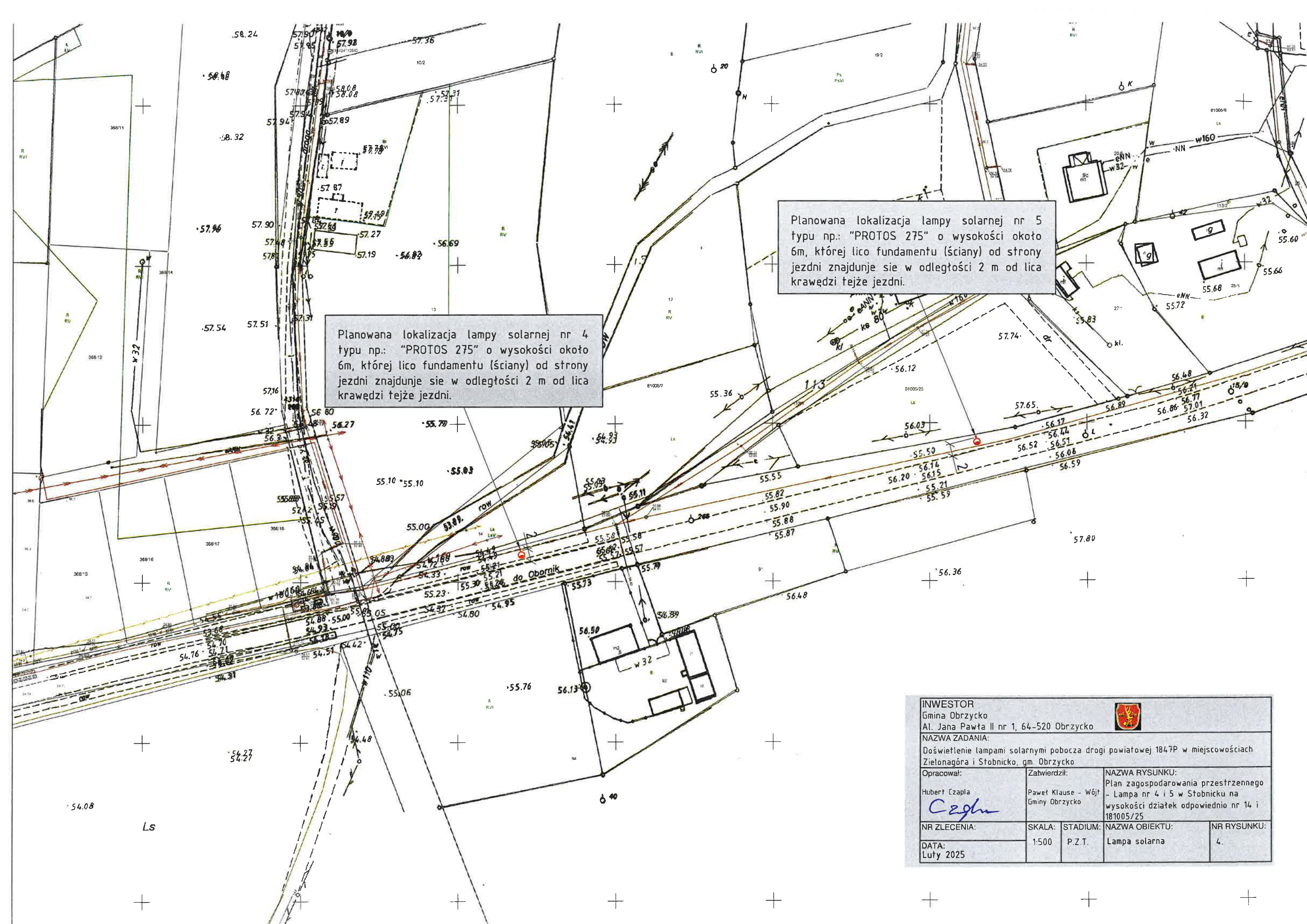
INWESTOR, Gmina Obrzycko Al. Jana Pawła II nr 1, 64-520 Obrzycko				
NAZWA ZADANIA: Doświetlenie lampami solarnymi pobocza drogi powiatowej 1847P w miejscowościach Zielonagóra i Stobnicko, gm. Obrzycko				
Opracował: Hubert Czajka <i>Czajka</i>	Zatwierdził: Paweł Klause - Wójt Gminy Obrzycko	NAZWA RYSUNKU: Plan zagospodarowania przestrzennego - Lampa nr 1 w Zielonejgórze na wysokości działki nr 507/2		
NR ZLECENIA:	SKALA:	STADIUM:	NAZWA OBIEKTU:	NR RYSUNKU:
DATA: Luty 2025	1:500	P.Z.T.	Lampa solarna	1.

35.68
36.00
56.01 55.97 j.osf.
35.62
56.28



Planowana lokalizacja lampy solarnej typu np.: "PROTOS 275" o wysokości około 6m, której lico fundamentu (ściany) od strony jezdni znajduje się w odległości 2 m od lica krawędzi tejże jezdni.

INWESTOR: Gmina Obrzycko Al. Jana Pawła II nr 1, 64-520 Obrzycko				
NAZWA ZADANIA: Doświetlenie lampami solarnymi pobocza drogi powiatowej 1847P w miejscowościach Zielonagóra i Stobnicko, gm. Obrzycko				
Opracował: Hubert Czajka <i>Czajka</i>	Zatwierdził: Paweł Klause - Wójt Gminy Obrzycko	NAZWA RYSUNKU: Plan zagospodarowania przestrzennego - Lampa nr 3 w Zielonejgórze na wysokości działki nr 368/10		
NR ZLECENIA:	SKALA:	STADIUM:	NAZWA OBIEKTU:	NR RYSUNKU:
DATA: Luty 2025	1:500	P.Z.T.	Lampa solarna	3.



Planowana lokalizacja lampy solarnej nr 5
typu np.: "PROTOS 275" o wysokości około
6m, której lico fundamentu (ściany) od strony
jezdni znajduje się w odległości 2 m od lica
krawędzi tejże jezdni.

Planowana lokalizacja lampy solarnej nr 4
typu np.: "PROTOS 275" o wysokości około
6m, której lico fundamentu (ściany) od strony
jezdni znajduje się w odległości 2 m od lica
krawędzi tejże jezdni.

INWESTOR			
Gmina Obrzycko			
Al. Jana Pawła II nr 1, 64-520 Obrzycko			
NAZWA ZADANIA:			
Doświetlenie lampami solarnymi pobocza drogi powiatowej 1847P w miejscowościach Zielonagóra i Stobnicko, gm. Obrzycko			
Opracował:	Zatwierdził:	NAZWA RYSUNKU:	
Hubert Czajla	Paweł Klause - Wójt Gminy Obrzycko	Plan zagospodarowania przestrzennego - Lampa nr 4 i 5 w Stobnicku na wysokości działek odpowiednio nr 14 i 18/1005/25	
NR ZLECENIA:	SKALA:	STADIUM:	NAZWA OBIEKTU:
DATA:	1:500	P.Z.T.	Lampa solarna
Luty 2025			NR RYSUNKU:
			4.

Planowana lokalizacja lampy solarnej nr 6
typu np.: "PROTOS 275" o wysokości około
6m, której lico fundamentu (ściany) od strony
jezdni znajduje się w odległości 2 m od lica
krawędzi tejże jezdni.

INWESTOR				
Gmina Obrzycko				
Al. Jana Pawła II nr 1, 64-520 Obrzycko				
NAZWA ZADANIA:				
Doświetlenie lampami solarnymi pobocza drogi powiatowej 1847P w miejscowościach Zielonagóra i Stobnicko, gm. Obrzycko				
Opracował:	Zatwierdził:	NAZWA RYSUNKU:		
Hubert Czapla	Paweł Klause - Wójt Gminy Obrzycko	Plan zagospodarowania przestrzennego - Lampa nr 6 w Stobnicku na wysokości działek nr 81005/23		
NR ZLECENIA:	SKALA:	STADIUM:	NAZWA OBIEKTU:	NR RYSUNKU:
DATA:	1:500	P.Z.T.	Lampa solarna	5.
Luty 2025				

STAROSTA SZAMOTULSKI

ul. Wojska Polskiego 4

64-500 Szamotuły

Znak: GK-II.6642.1.3384.2025

Województwo: 30 wielkopolskie

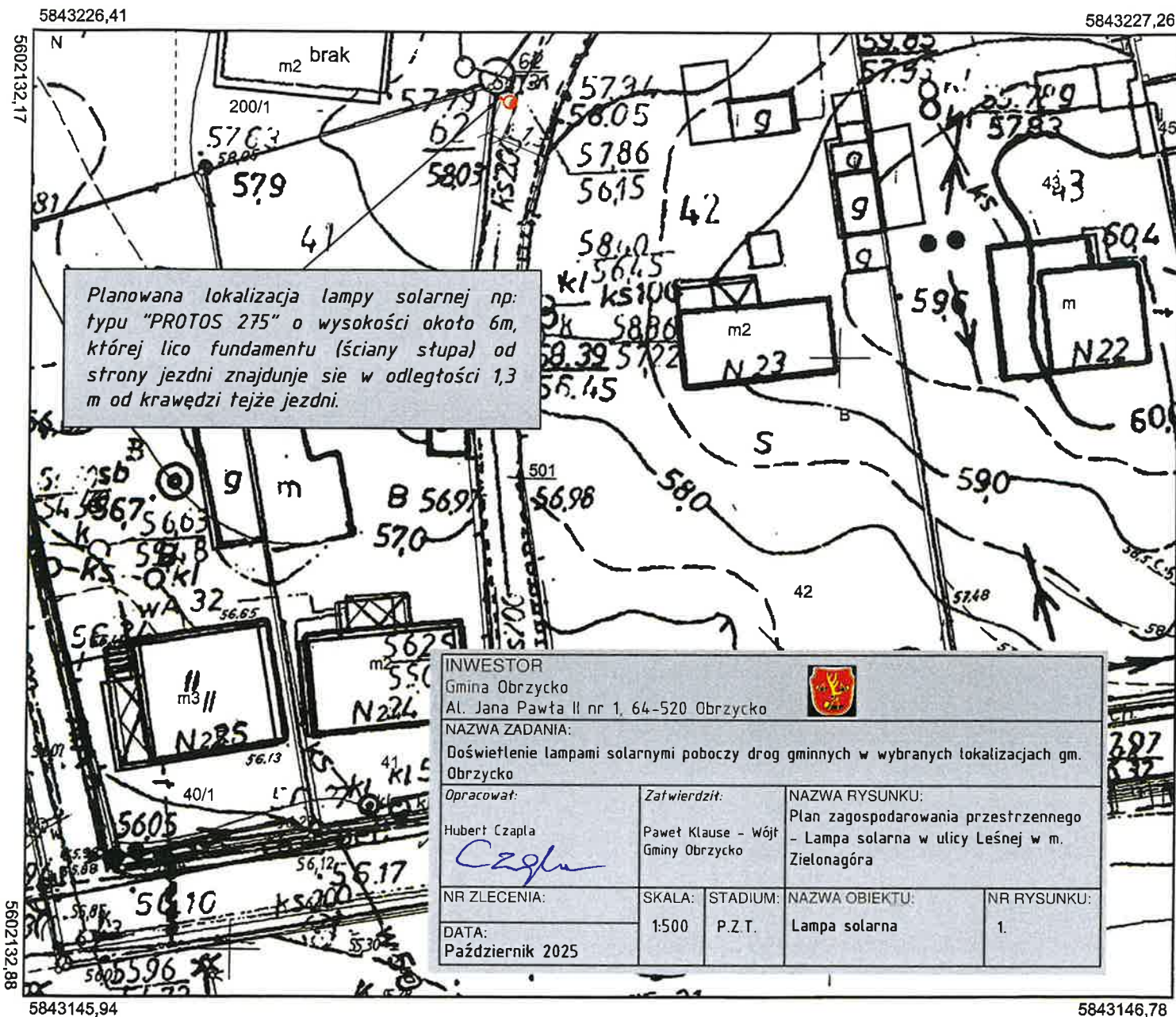
Powiat: 3024 szamotulski

Jednostka ewidencyjna: 302404_2 Obrzycko - obszar wiejski

Obręb ewidencyjny: 0712 Zielonagóra

Mapa zasadnicza

Skala 1:500



Nazwa organu prowadzącego państwowy zasób geodezyjny i kartograficzny	STAROSTA SZAMOTULSKI
Identyfikator ewidencyjny materiału zasobu	P.3024.2015.3602
Nazwa materiału zasobu	Mapa zasadnicza
Data wykonania kopii materiału zasobu	22-09-2025 r.
Imię, nazwisko i podpis osoby reprezentującej organ	Z up. STAROST Natalia Badyna REFERENT

STAROSTA SZAMOTULSKI

ul. Wojska Polskiego 4
64-500 Szamotuły

Znak: GK-II.6642.1.3384.2025

Województwo: 30 wielkopolskie

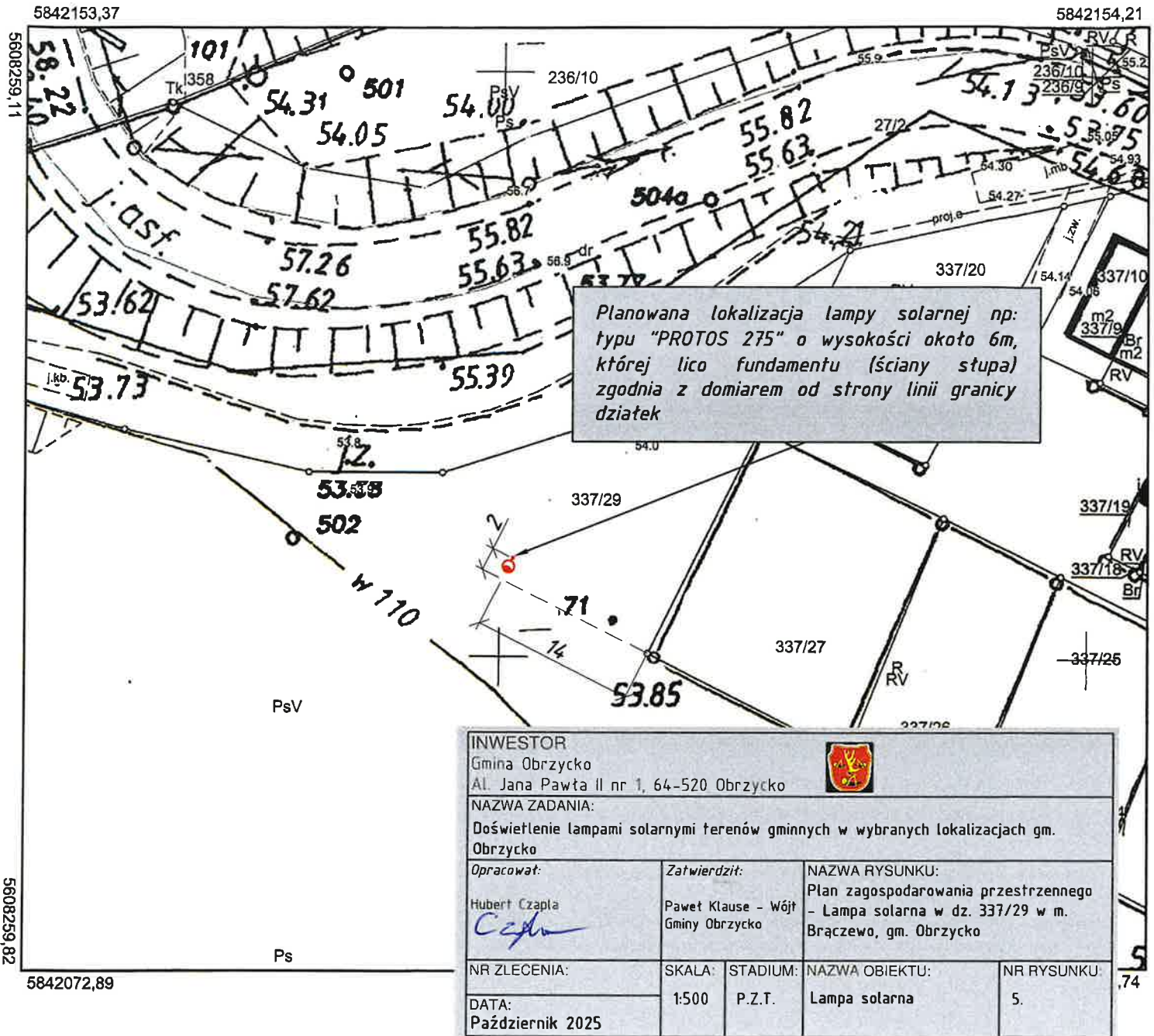
Powiat: 3024 szamotulski

Jednostka ewidencyjna: 302404_2 Obrzycko - obszar wiejski

Obręb ewidencyjny: 0703 Jaryszewo

Mapa zasadnicza

Skala 1:500

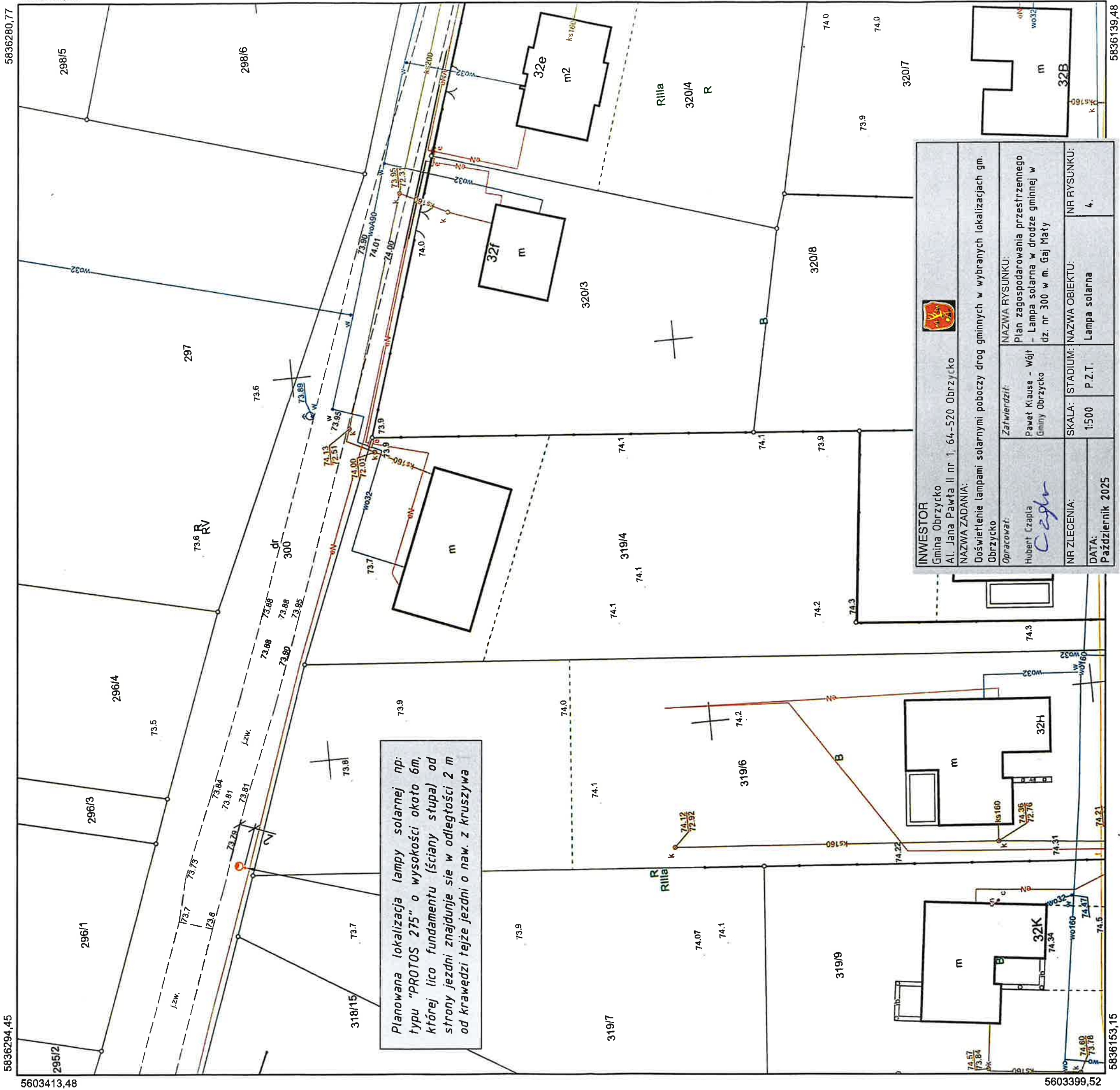


Nazwa organu prowadzącego państwowy zasób geodezyjny i kartograficzny	STAROSTA SZAMOTULSKI
Identyfikator ewidencyjny materiału zasobu	P.3024.2015.3602
Nazwa materiału zasobu	Mapa zasadnicza
Data wykonania kopii materiału zasobu	22-09-2025 r.
Imię, nazwisko i podpis osoby reprezentującej organ	Z up. STAROSTY Natalia Badyńska REPREZENTANT

STAROSTA SZAMOTULSKI
ul. Wojska Polskiego 4
64-500 Szamotuły
Znak: GK-II.6642.1.3470.2025

Województwo: 30 wielkopolskie
Powiat: 3024 szamotulski
Jednostka ewidencyjna: 302404_2 Obrzycko - obszar wiejski
Obręb ewidencyjny: 0702 Gaj Mały

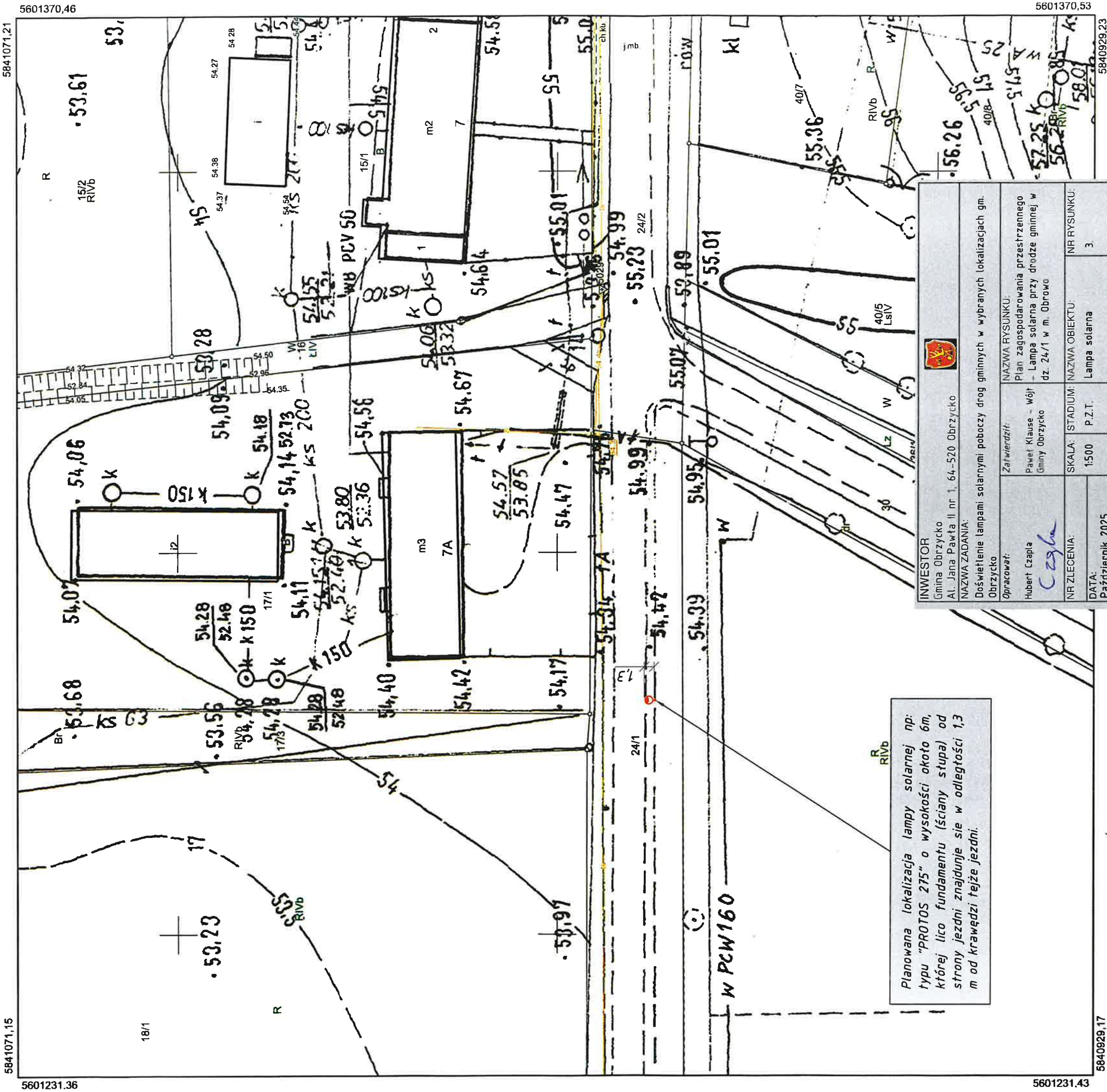
Mapa zasadnicza
Skala 1:500



INWESTOR Gmina Obrzycko Al. Jana Pawła II nr 1, 64-520 Obrzycko			
NAZWA ZADANIA: Doświetlenie lampami solarnymi poboczy dróg gminnych w wybranych lokalizacjach gm. Obrzycko			
Opracował: Hubert Czajka <i>Czajka</i>	Zatwierdził: Paweł Klaus - Wójt Gminy Obrzycko	NAZWA RYSUNKU: Plan zagospodarowania przestrzennego - Lampa solarna w drodze gminnej w dz. nr 300 w m. Gaj Mały	
NR ZLECENIA:	SKALA:	STADIUM:	NR RYSUNKU:
DATA: Październik 2025	1:500	P.Z.T.	4.

Nazwa organu prowadzącego państwowy zasób geodezyjny i kartograficzny	STAROSTA SZAMOTULSKI
Identyfikator ewidencyjny materiału zasobu	P.3024.2015.3602
Nazwa materiału zasobu	Mapa zasadnicza
Data wykonania kopii materiału zasobu	25-09-2025 r.
Imię, nazwisko i podpis osoby reprezentującej organ	Z up. STAROSTY <i>Natalia Wądryna</i> REFERENT

Mapa zasadnicza
Skala 1:500



Nazwa organu prowadzącego państwowy zasób geodezyjny i kartograficzny	STAROSTA SZAMOTULSKI
Identyfikator ewidencyjny materiału zasobu	P.3024.2015.3602
Nazwa materiału zasobu	Mapa zasadnicza
Data wykonania kopii materiału zasobu	25-09-2025 r.
Imię, nazwisko i podpis osoby reprezentującej organ	Z up. STAROSTY Natalia Rydyńska REFERENT